ОПИСАНИЕ МЕСТОПОЛОЖЕНИЯ ГРАНИЦ
Публичный сервитут для использования земельных участков в целях эксплуатации объектов электросетевого хозяйства сооружение - линия электропередач 35 кВ Карталы-Полтавка. Площадь: общая протяженность: 20850 м. Инвентарный номер: 7387 Литер: 19Л.
(наименование объекта, местоположение границ которого описано (далее - объект)

Приложение
к постановлению администрации
Карталинского муниципального района
Челябинской области
от 2021года №

Раздел 1

Сведения об объекте		
N п/п	Характеристики объекта	Описание характеристик
1	2	3
1	Местоположение объекта	Челябинская область, Карталинский р-н, Карталы , Новониколаевка с
2	Площадь объекта ± величина погрешности определения площади (Р ± ΔР), м²	807852 ± 319
3	Иные характеристики объекта	1. Публичный сервитут установлен с целью эксплуатации объектов электросетевого хозяйства сроком на 49 лет

Раздел 2

Сведения о местоположении границ объекта					
1. Система координат МСК-74					
2. Сведения о характерных точках границ объекта					
Обозначение характерных точек границ	Координаты, м		Метод определения координат характерной точки	Средняя квадратическая погрешность положения характерной точки (Mt), м	Описание обозначения точки на местности (при наличии)
	X	Y			
1	2	3	4	5	6
1	369162.82	2275920.28	Метод спутниковых геодезических измерений (определений)	0.1	-
2	369166.28	2275933.88	Метод спутниковых геодезических измерений (определений)	0.1	-
3	369111.39	2276057.13	Метод спутниковых геодезических измерений (определений)	0.1	-
4	369007.94	2276106.93	Метод спутниковых геодезических измерений (определений)	0.1	-
5	368957.05	2276108.04	Метод спутниковых геодезических измерений (определений)	0.1	-
6	368954.74	2276068.07	Метод спутниковых геодезических измерений (определений)	0.1	-
7	368998.19	2276067.13	Метод спутниковых геодезических измерений (определений)	0.1	-
8	369080.85	2276027.28	Метод спутниковых геодезических измерений (определений)	0.1	-
9	369120.44	2275938.04	Метод спутниковых	0.1	-

Сведения о местоположении границ объекта					
1. Система координат МСК-74					
2. Сведения о характерных точках границ объекта					
Обозначение характерных точек границ	Координаты, м		Метод определения координат характерной точки	Средняя квадратическая погрешность положения характерной точки (Mt), м	Описание обозначения точки на местности (при наличии)
	X	Y			
			геодезических измерений (определений)		
10	368946.74	2275804.41	Метод спутниковых геодезических измерений (определений)	0.1	-
11	368812.61	2275784.71	Метод спутниковых геодезических измерений (определений)	0.1	-
12	368507.85	2275786.52	Метод спутниковых геодезических измерений (определений)	0.1	-
13	368428.31	2275832.48	Метод спутниковых геодезических измерений (определений)	0.1	-
14	368404.00	2275869.66	Метод спутниковых геодезических измерений (определений)	0.1	-
15	368419.21	2275905.50	Метод спутниковых геодезических измерений (определений)	0.1	-
16	368437.03	2275954.90	Метод спутниковых геодезических измерений (определений)	0.1	-
17	368439.84	2276006.52	Метод спутниковых геодезических измерений (определений)	0.1	-
18	368369.66	2276286.47	Метод спутниковых геодезических измерений (определений)	0.1	-
19	368232.34	2276835.21	Метод спутниковых геодезических измерений (определений)	0.1	-
20	368088.09	2277411.96	Метод спутниковых геодезических измерений (определений)	0.1	-
21	367942.09	2277995.86	Метод спутниковых геодезических измерений (определений)	0.1	-
22	367789.12	2278607.78	Метод спутниковых геодезических измерений	0.1	-

Сведения о местоположении границ объекта					
1. Система координат МСК-74					
2. Сведения о характерных точках границ объекта					
Обозначение характерных точек границ	Координаты, м		Метод определения координат характерной точки	Средняя квадратическая погрешность положения характерной точки (Mt), м	Описание обозначения точки на местности (при наличии)
	X	Y			
			(определений)		
23	367701.76	2278956.78	Метод спутниковых геодезических измерений (определений)	0.1	-
24	367393.82	2279602.91	Метод спутниковых геодезических измерений (определений)	0.1	-
25	367134.75	2280147.45	Метод спутниковых геодезических измерений (определений)	0.1	-
26	366903.38	2280633.51	Метод спутниковых геодезических измерений (определений)	0.1	-
27	366768.77	2280917.58	Метод спутниковых геодезических измерений (определений)	0.1	-
28	366783.76	2281451.38	Метод спутниковых геодезических измерений (определений)	0.1	-
29	366799.64	2282005.68	Метод спутниковых геодезических измерений (определений)	0.1	-
30	366815.53	2282560.14	Метод спутниковых геодезических измерений (определений)	0.1	-
31	366834.01	2283205.15	Метод спутниковых геодезических измерений (определений)	0.1	-
32	366851.39	2283810.08	Метод спутниковых геодезических измерений (определений)	0.1	-
33	366868.56	2284406.58	Метод спутниковых геодезических измерений (определений)	0.1	-
34	366885.67	2285007.94	Метод спутниковых геодезических измерений (определений)	0.1	-
35	366897.30	2285418.45	Метод спутниковых геодезических измерений (определений)	0.1	-
36	366910.73	2285876.69	Метод спутниковых	0.1	-

Сведения о местоположении границ объекта					
1. Система координат МСК-74					
2. Сведения о характерных точках границ объекта					
Обозначение характерных точек границ	Координаты, м		Метод определения координат характерной точки	Средняя квадратическая погрешность положения характерной точки (Mt), м	Описание обозначения точки на местности (при наличии)
	X	Y			
			геодезических измерений (определений)		
37	366927.97	2286477.21	Метод спутниковых геодезических измерений (определений)	0.1	-
38	366945.66	2287095.78	Метод спутниковых геодезических измерений (определений)	0.1	-
39	366963.64	2287720.60	Метод спутниковых геодезических измерений (определений)	0.1	-
40	366982.61	2288377.66	Метод спутниковых геодезических измерений (определений)	0.1	-
41	366986.03	2288504.89	Метод спутниковых геодезических измерений (определений)	0.1	-
42	367134.68	2288674.59	Метод спутниковых геодезических измерений (определений)	0.1	-
43	367380.70	2288956.09	Метод спутниковых геодезических измерений (определений)	0.1	-
44	367800.05	2289436.14	Метод спутниковых геодезических измерений (определений)	0.1	-
45	368235.80	2289934.96	Метод спутниковых геодезических измерений (определений)	0.1	-
46	368644.47	2290402.78	Метод спутниковых геодезических измерений (определений)	0.1	-
47	368889.94	2290683.61	Метод спутниковых геодезических измерений (определений)	0.1	-
48	369247.72	2291092.94	Метод спутниковых геодезических измерений (определений)	0.1	-
49	369645.57	2291548.36	Метод спутниковых геодезических измерений	0.1	-

Сведения о местоположении границ объекта					
1. Система координат МСК-74					
2. Сведения о характерных точках границ объекта					
Обозначение характерных точек границ	Координаты, м		Метод определения координат характерной точки	Средняя квадратическая погрешность положения характерной точки (Mt), м	Описание обозначения точки на местности (при наличии)
	X	Y			
			(определений)		
50	370041.05	2292000.84	Метод спутниковых геодезических измерений (определений)	0.1	-
51	370389.29	2292399.30	Метод спутниковых геодезических измерений (определений)	0.1	-
52	370740.11	2292704.58	Метод спутниковых геодезических измерений (определений)	0.1	-
53	371125.86	2293040.35	Метод спутниковых геодезических измерений (определений)	0.1	-
54	371472.73	2293342.63	Метод спутниковых геодезических измерений (определений)	0.1	-
55	371480.59	2293343.09	Метод спутниковых геодезических измерений (определений)	0.1	-
56	371481.90	2293383.06	Метод спутниковых геодезических измерений (определений)	0.1	-
57	371456.97	2293381.91	Метод спутниковых геодезических измерений (определений)	0.1	-
58	371099.60	2293070.53	Метод спутниковых геодезических измерений (определений)	0.1	-
59	370713.85	2292734.76	Метод спутниковых геодезических измерений (определений)	0.1	-
60	370362.01	2292428.58	Метод спутниковых геодезических измерений (определений)	0.1	-
61	370010.93	2292027.16	Метод спутниковых геодезических измерений (определений)	0.1	-
62	369615.45	2291574.68	Метод спутниковых геодезических измерений (определений)	0.1	-
63	369217.60	2291119.26	Метод спутниковых	0.1	-

Сведения о местоположении границ объекта					
1. Система координат МСК-74					
2. Сведения о характерных точках границ объекта					
Обозначение характерных точек границ	Координаты, м		Метод определения координат характерной точки	Средняя квадратическая погрешность положения характерной точки (Mt), м	Описание обозначения точки на местности (при наличии)
	X	Y			
			геодезических измерений (определений)		
64	368859.84	2290709.95	Метод спутниковых геодезических измерений (определений)	0.1	-
65	368614.35	2290429.10	Метод спутниковых геодезических измерений (определений)	0.1	-
66	368205.68	2289961.28	Метод спутниковых геодезических измерений (определений)	0.1	-
67	367769.93	2289462.46	Метод спутниковых геодезических измерений (определений)	0.1	-
68	367350.57	2288982.40	Метод спутниковых геодезических измерений (определений)	0.1	-
69	367104.56	2288700.91	Метод спутниковых геодезических измерений (определений)	0.1	-
70	366946.37	2288520.35	Метод спутниковых геодезических измерений (определений)	0.1	-
71	366942.63	2288378.77	Метод спутниковых геодезических измерений (определений)	0.1	-
72	366923.66	2287721.76	Метод спутниковых геодезических измерений (определений)	0.1	-
73	366905.68	2287096.92	Метод спутниковых геодезических измерений (определений)	0.1	-
74	366887.99	2286478.35	Метод спутниковых геодезических измерений (определений)	0.1	-
75	366870.75	2285877.84	Метод спутниковых геодезических измерений (определений)	0.1	-
76	366857.32	2285419.66	Метод спутниковых геодезических измерений	0.1	-

Сведения о местоположении границ объекта					
1. Система координат МСК-74					
2. Сведения о характерных точках границ объекта					
Обозначение характерных точек границ	Координаты, м		Метод определения координат характерной точки	Средняя квадратическая погрешность положения характерной точки (Mt), м	Описание обозначения точки на местности (при наличии)
	X	Y			
			(определений)		
77	366845.69	2285009.08	Метод спутниковых геодезических измерений (определений)	0.1	-
78	366828.58	2284407.74	Метод спутниковых геодезических измерений (определений)	0.1	-
79	366811.41	2283811.24	Метод спутниковых геодезических измерений (определений)	0.1	-
80	366794.03	2283206.29	Метод спутниковых геодезических измерений (определений)	0.1	-
81	366775.55	2282561.28	Метод спутниковых геодезических измерений (определений)	0.1	-
82	366759.66	2282006.82	Метод спутниковых геодезических измерений (определений)	0.1	-
83	366743.78	2281452.51	Метод спутниковых геодезических измерений (определений)	0.1	-
84	366728.32	2280909.34	Метод спутниковых геодезических измерений (определений)	0.1	-
85	366867.25	2280616.36	Метод спутниковых геодезических измерений (определений)	0.1	-
86	367098.63	2280130.27	Метод спутниковых геодезических измерений (определений)	0.1	-
87	367357.70	2279585.71	Метод спутниковых геодезических измерений (определений)	0.1	-
88	367664.10	2278942.81	Метод спутниковых геодезических измерений (определений)	0.1	-
89	367750.32	2278598.08	Метод спутниковых геодезических измерений (определений)	0.1	-
90	367903.29	2277986.16	Метод спутниковых	0.1	-

Сведения о местоположении границ объекта					
1. Система координат МСК-74					
2. Сведения о характерных точках границ объекта					
Обозначение характерных точек границ	Координаты, м		Метод определения координат характерной точки	Средняя квадратическая погрешность положения характерной точки (Mt), м	Описание обозначения точки на местности (при наличии)
	X	Y			
			геодезических измерений (определений)		
91	368049.29	2277402.26	Метод спутниковых геодезических измерений (определений)	0.1	-
92	368193.54	2276825.49	Метод спутниковых геодезических измерений (определений)	0.1	-
93	368330.86	2276276.75	Метод спутниковых геодезических измерений (определений)	0.1	-
94	368399.56	2276002.63	Метод спутниковых геодезических измерений (определений)	0.1	-
95	368397.43	2275962.99	Метод спутниковых геодезических измерений (определений)	0.1	-
96	368382.17	2275920.61	Метод спутниковых геодезических измерений (определений)	0.1	-
97	368358.94	2275865.55	Метод спутниковых геодезических измерений (определений)	0.1	-
98	368400.23	2275802.45	Метод спутниковых геодезических измерений (определений)	0.1	-
99	368496.96	2275746.60	Метод спутниковых геодезических измерений (определений)	0.1	-
100	368815.91	2275744.74	Метод спутниковых геодезических измерений (определений)	0.1	-
101	368962.92	2275766.35	Метод спутниковых геодезических измерений (определений)	0.1	-
1	369162.82	2275920.28	Метод спутниковых геодезических измерений (определений)	0.1	-

3. Сведения о характерных точках части (частей) границы объекта					
Обозначение характерных точек части границы	Координаты, м		Метод определения координат характерной точки	Средняя квадратическая погрешность положения характерной точки (Mt), м	Описание обозначения точки на местности (при наличии)
	X	Y			
1	2	3	4	5	6
-	-	-	-	-	-

Раздел 3

Сведения о местоположении измененных (уточненных) границ объекта							
1. Система координат МСК-74							
2. Сведения о характерных точках границ объекта							
Обозначение характерных точек границ	Существующие координаты, м		Измененные (уточненные) координаты, м		Метод определения координат характерной точки	Средняя квадратическая погрешность положения характерной точки (Mt), м	Описание обозначения точки на местности (при наличии)
	X	Y	X	Y			
1	2	3	4	5	6	7	8
-	-	-	-	-	-	-	-
3. Сведения о характерных точках части (частей) границы объекта							
Обозначение характерных точек части границы	Существующие координаты, м		Измененные (уточненные) координаты, м		Метод определения координат характерной точки	Средняя квадратическая погрешность положения характерной точки (Mt), м	Описание обозначения точки на местности (при наличии)
	X	Y	X	Y			
1	2	3	4	5	6	7	8
-	-	-	-	-	-	-	-

Раздел 4

План границ объекта

Обзорная схема границ ЗОУИТ

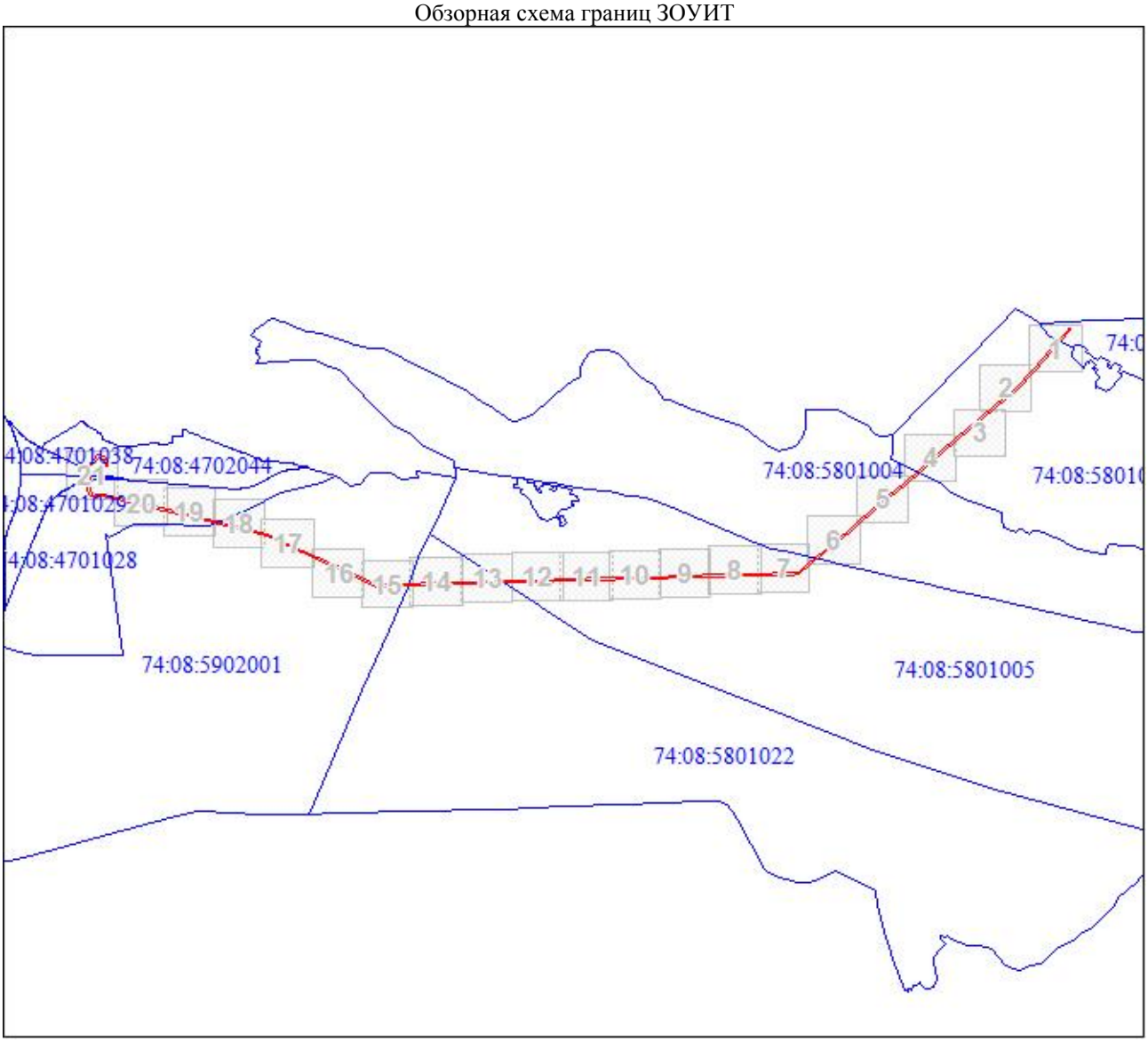

Масштаб 1:120495

Используемые условные знаки и обозначения:

•	Характерная точка границы объекта
1	Надписи номеров характерных точек границы объекта
	граница публичного сервитута
	граница земельного участка, установленная в соответствии с требованиями федерального законодательства, включенная в ЕГРН
:21	кадастровый номер земельного участка, сведения о котором имеются в ЕГРН
	граница кадастрового квартала
74:06:0107003	номер кадастрового квартала
ТП-541	местоположение (ориентир)

Подпись _____ Морева М. О. Дата 24 августа 2021 г.

Место для оттиска печати (при наличии) лица, составившего описание местоположения границ объекта

Раздел 4

План границ объекта

Выносной лист № 1

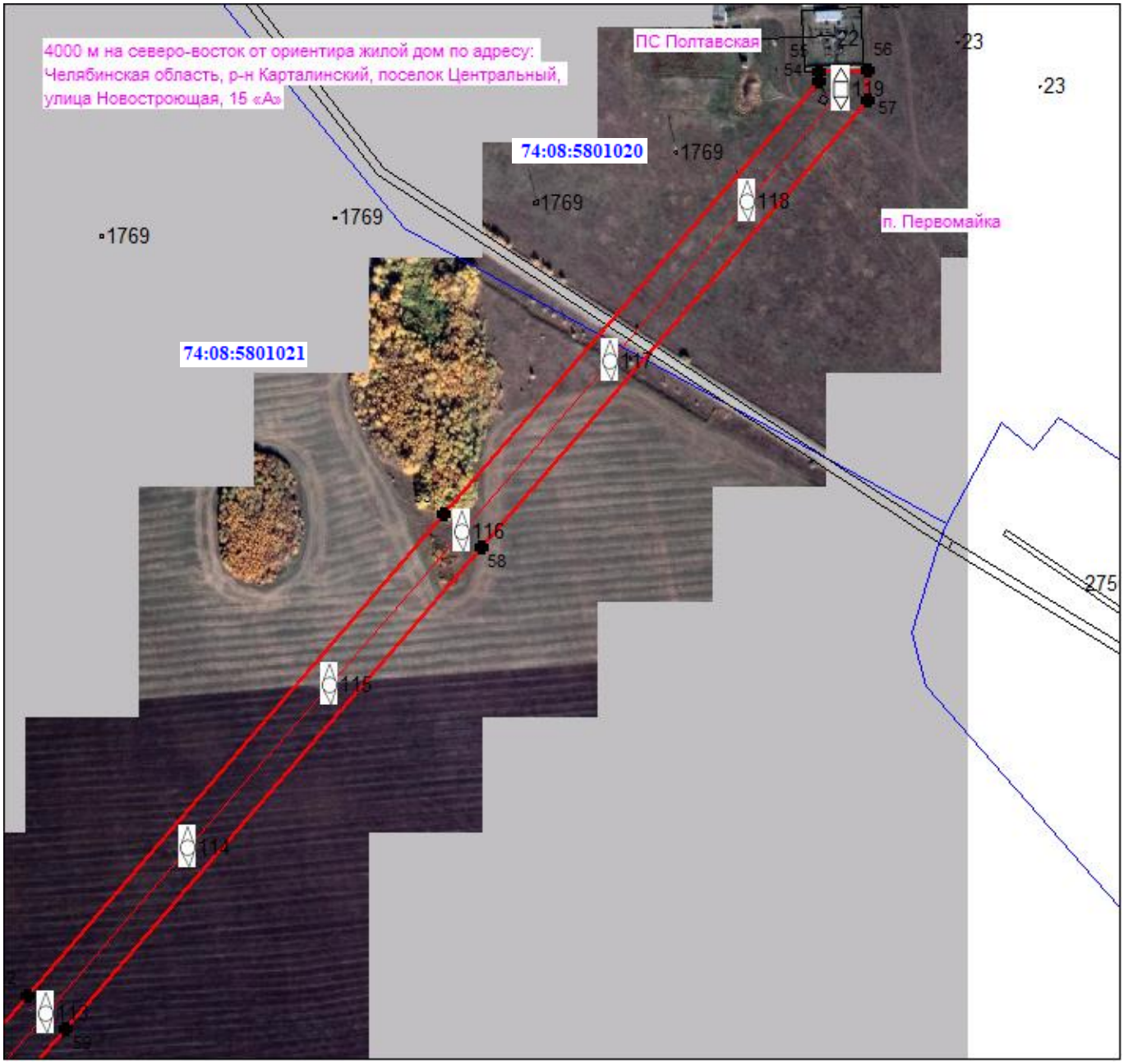

Масштаб 1:5000

Используемые условные знаки и обозначения:

Условные обозначения представлены на листе 10

Подпись _____ Морева М. О. Дата 24 августа 2021 г.

Место для оттиска печати (при наличии) лица, составившего описание местоположения границ объекта

Раздел 4

План границ объекта

Выносной лист № 2

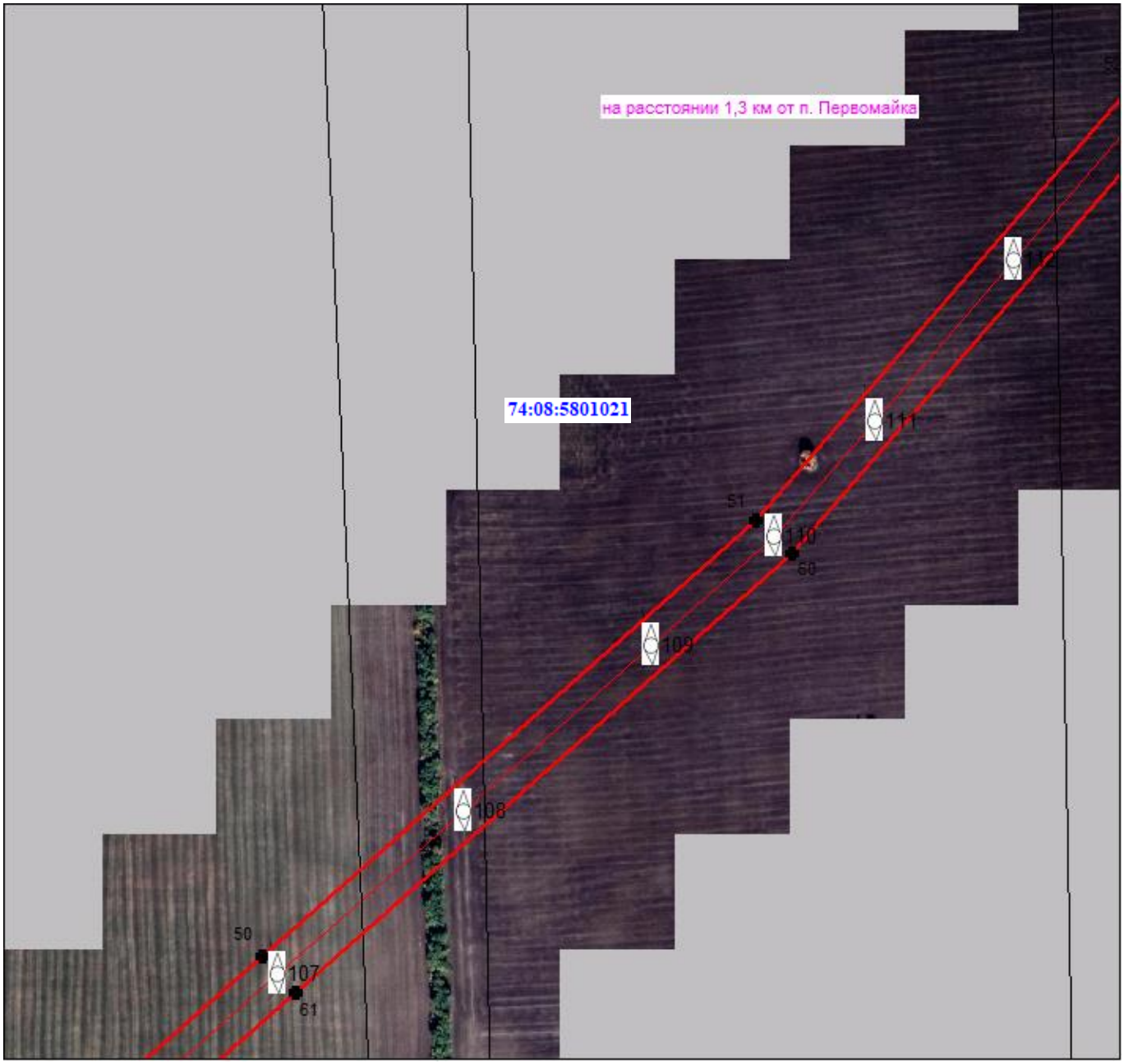

Масштаб 1:5000

Используемые условные знаки и обозначения:

Условные обозначения представлены на листе 10

Подпись _____ Морева М. О. Дата 24 августа 2021 г.

Место для оттиска печати (при наличии) лица, составившего описание местоположения границ объекта

Раздел 4

План границ объекта

Выносной лист № 3

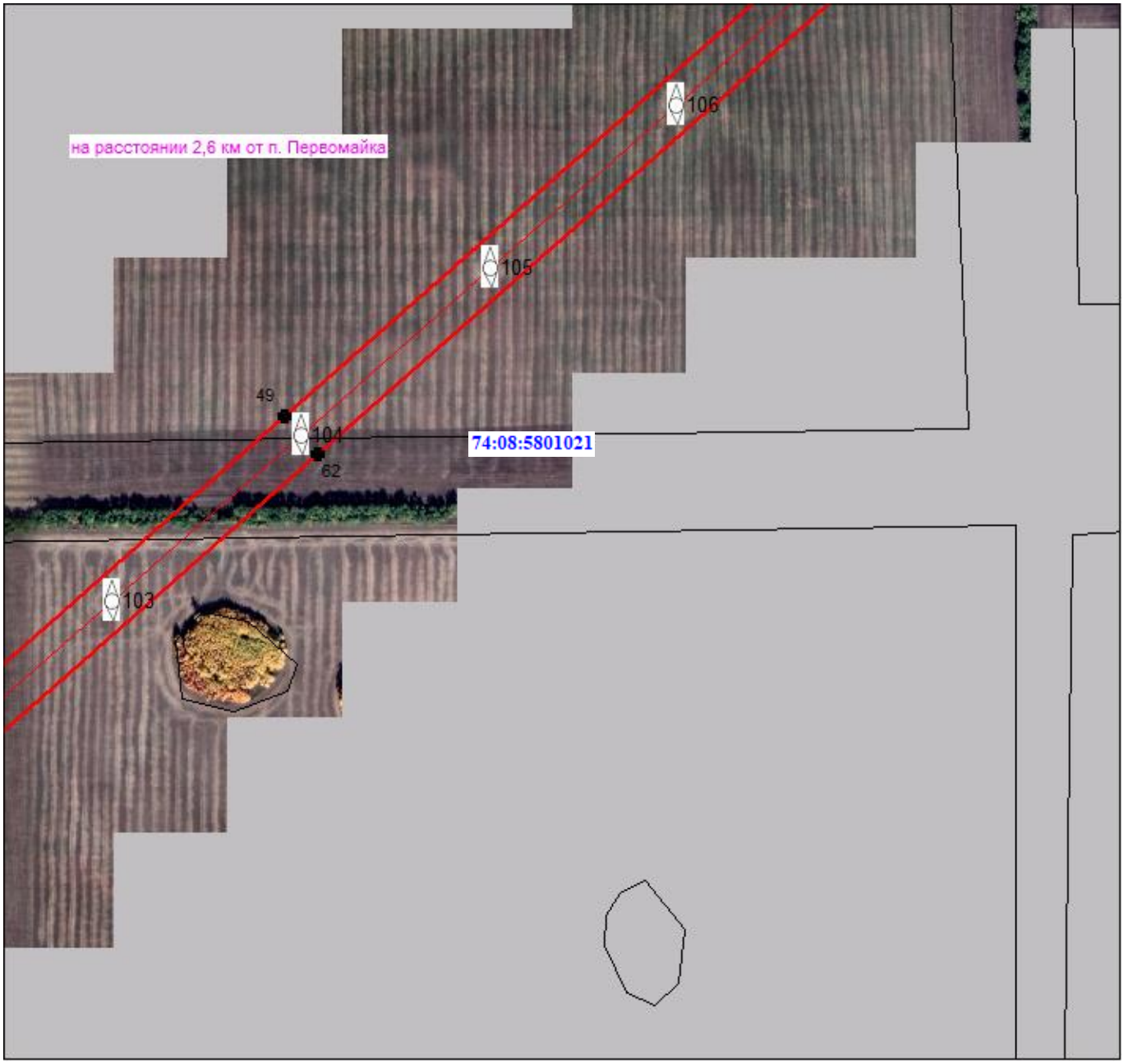

Масштаб 1:5000

Используемые условные знаки и обозначения:

Условные обозначения представлены на листе 10

Подпись_____ Морева М. О. Дата 24 августа 2021 г.

Место для оттиска печати (при наличии) лица, составившего описание местоположения границ объекта

Раздел 4

План границ объекта

Выносной лист № 4

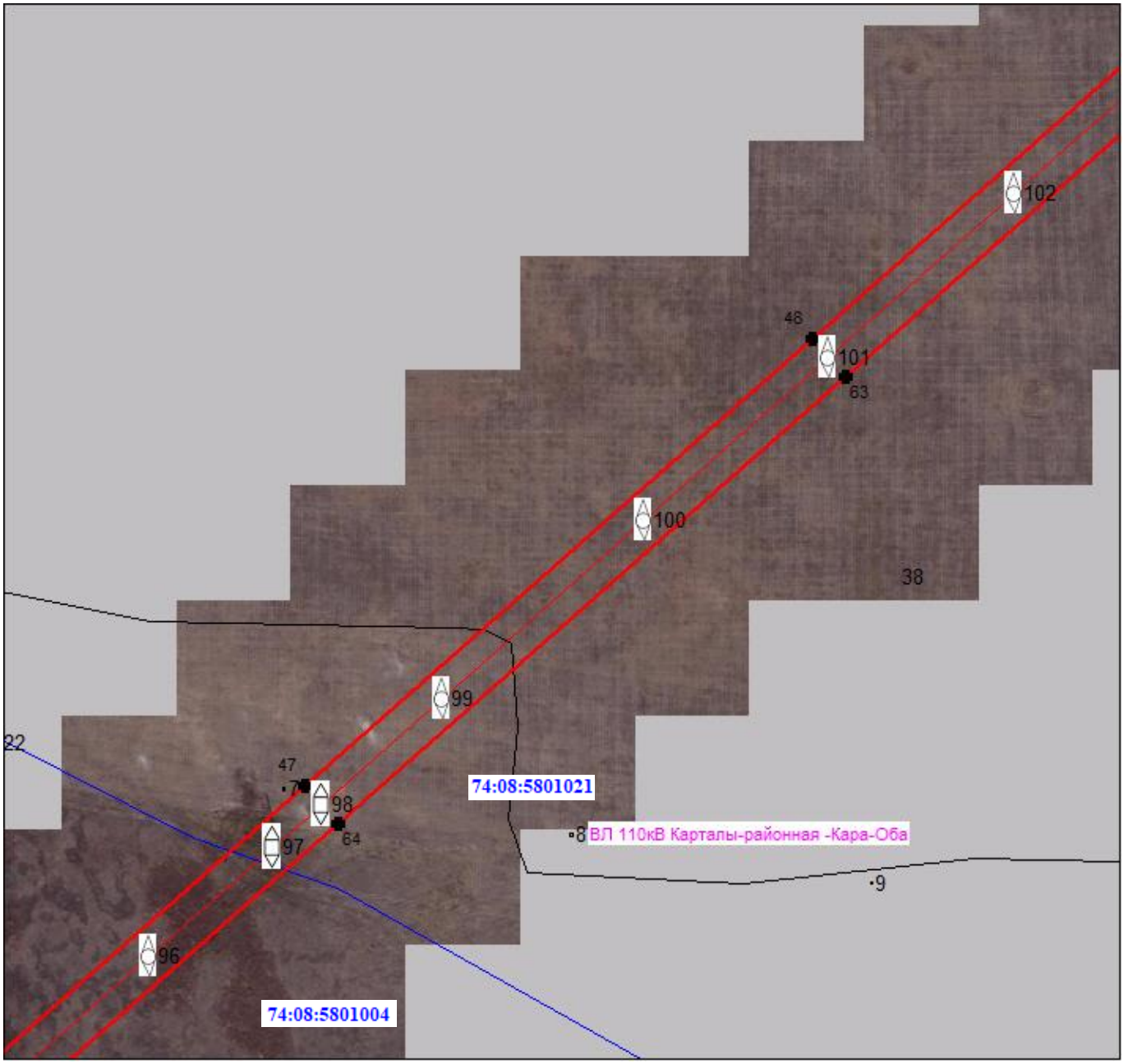

Масштаб 1:5000

Используемые условные знаки и обозначения:

Условные обозначения представлены на листе 10

Подпись _____ Морева М. О. Дата 24 августа 2021 г.

Место для оттиска печати (при наличии) лица, составившего описание местоположения границ объекта

Раздел 4

План границ объекта

Выносной лист № 5

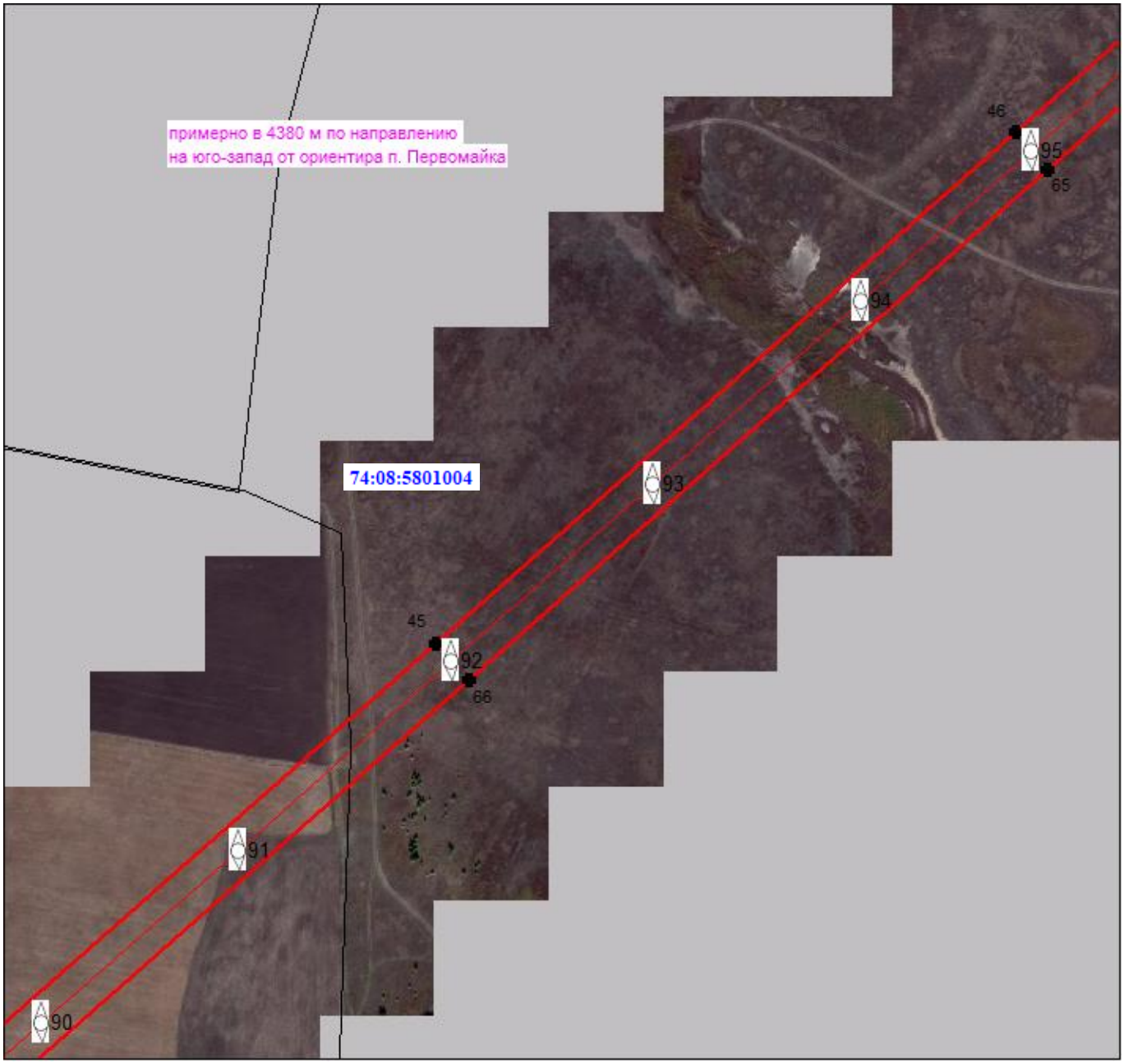

Масштаб 1:5000

Используемые условные знаки и обозначения:

Условные обозначения представлены на листе 10

Подпись _____ Морева М. О. Дата 24 августа 2021 г.

Место для оттиска печати (при наличии) лица, составившего описание местоположения границ объекта

Раздел 4

План границ объекта

Выносной лист № 6

Масштаб 1:5000

Используемые условные знаки и обозначения:

Условные обозначения представлены на листе 10

Подпись _____ Морева М. О. Дата 24 августа 2021 г.

Место для оттиска печати (при наличии) лица, составившего описание местоположения границ объекта

Раздел 4

План границ объекта

Выносной лист № 7

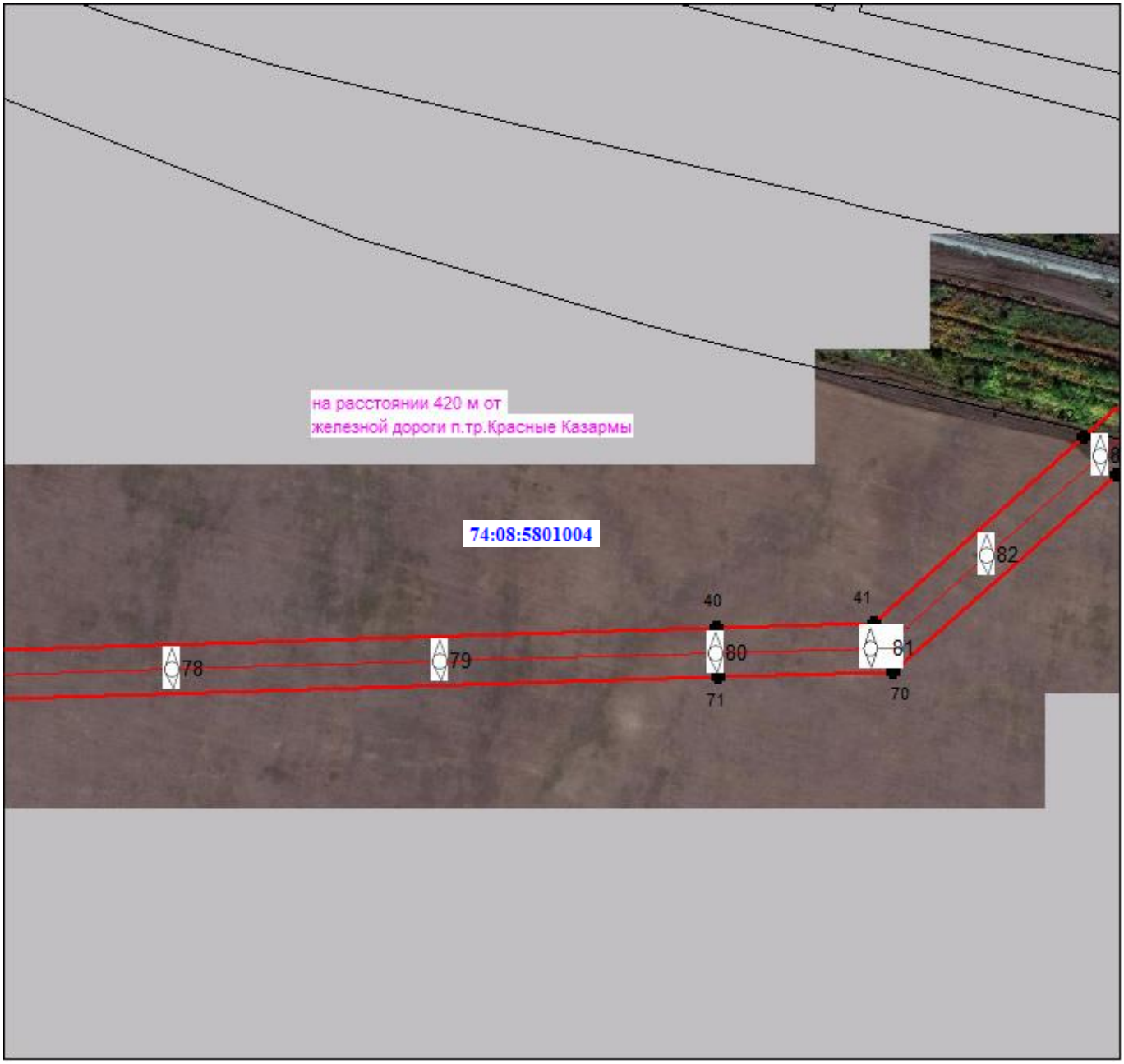

Масштаб 1:5000

Используемые условные знаки и обозначения:

Условные обозначения представлены на листе 10

Подпись _____ Морева М. О. Дата 24 августа 2021 г.

Место для оттиска печати (при наличии) лица, составившего описание местоположения границ объекта

Раздел 4

План границ объекта

Выносной лист № 8

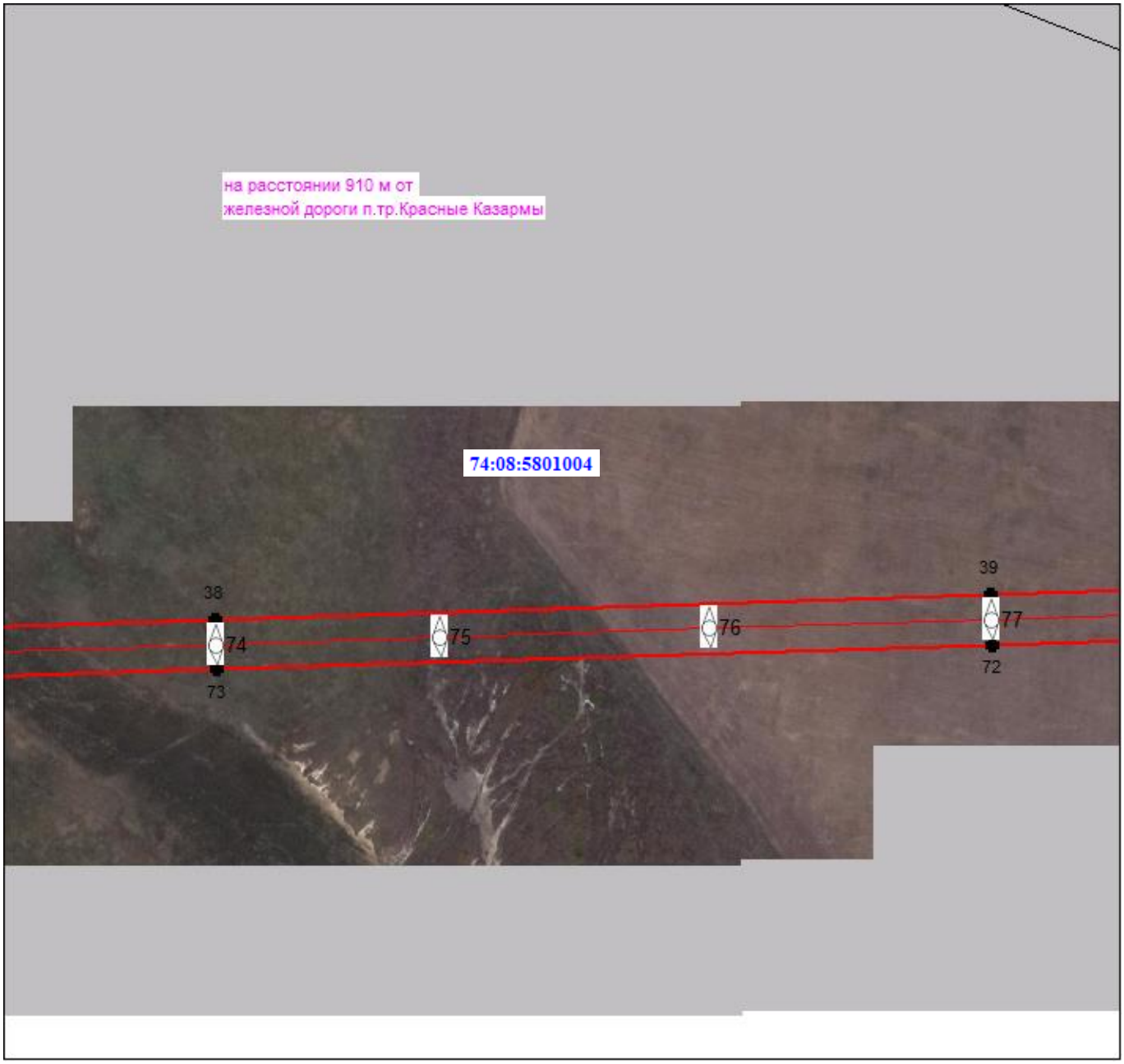

Масштаб 1:5000

Используемые условные знаки и обозначения:

Условные обозначения представлены на листе 10

Подпись _____ Морева М. О. Дата 24 августа 2021 г.

Место для оттиска печати (при наличии) лица, составившего описание местоположения границ объекта

Раздел 4

План границ объекта

Выносной лист № 9



Масштаб 1:5000

Используемые условные знаки и обозначения:

Условные обозначения представлены на листе 10

Подпись _____ Морева М. О. Дата 24 августа 2021 г.

Место для оттиска печати (при наличии) лица, составившего описание местоположения границ объекта

Раздел 4

План границ объекта

Выносной лист № 10

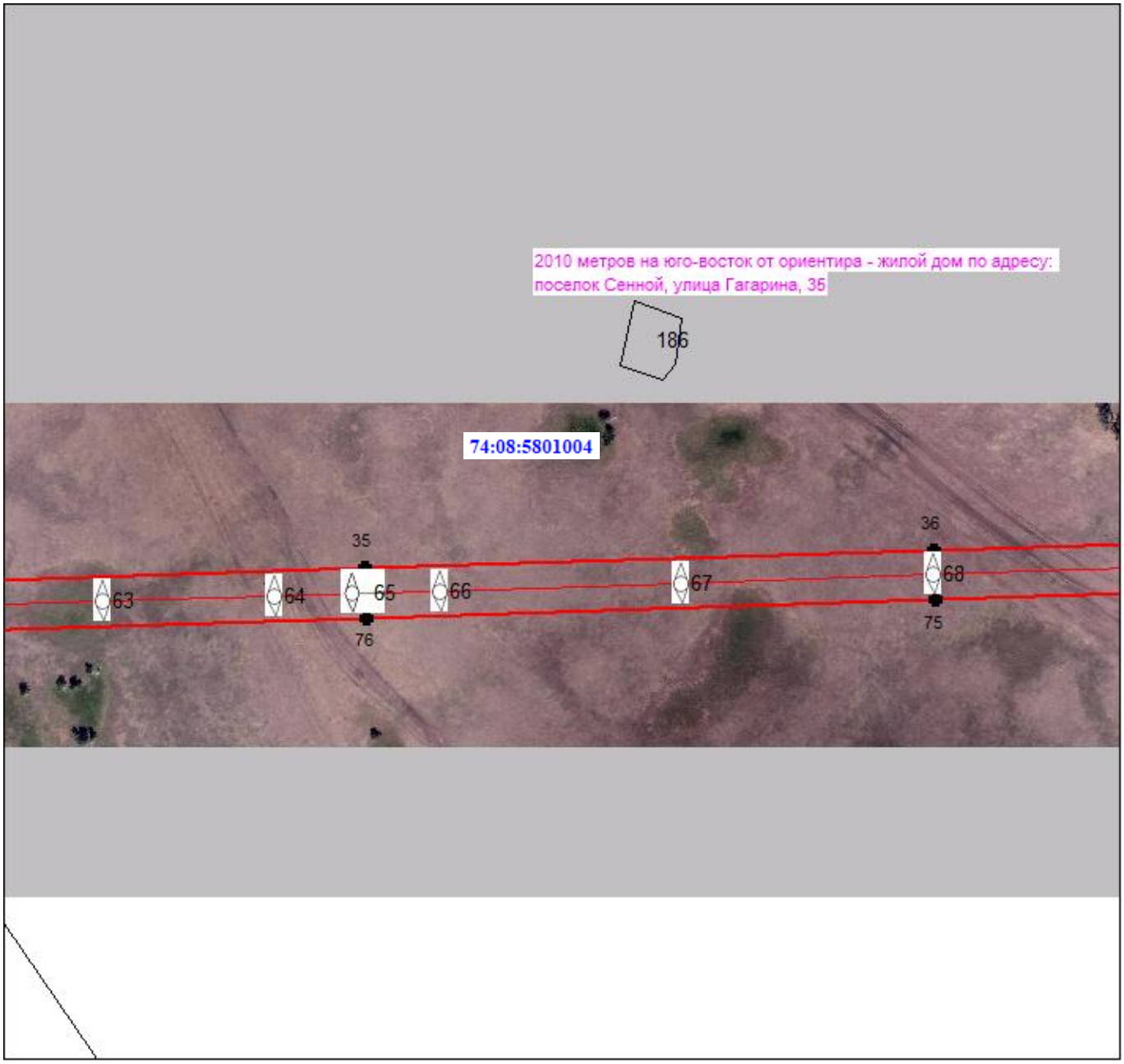

Масштаб 1:5000

Используемые условные знаки и обозначения:

Условные обозначения представлены на листе 10

Подпись _____ Морева М. О. Дата 24 августа 2021 г.

Место для оттиска печати (при наличии) лица, составившего описание местоположения границ объекта

Раздел 4

План границ объекта

Выносной лист № 11

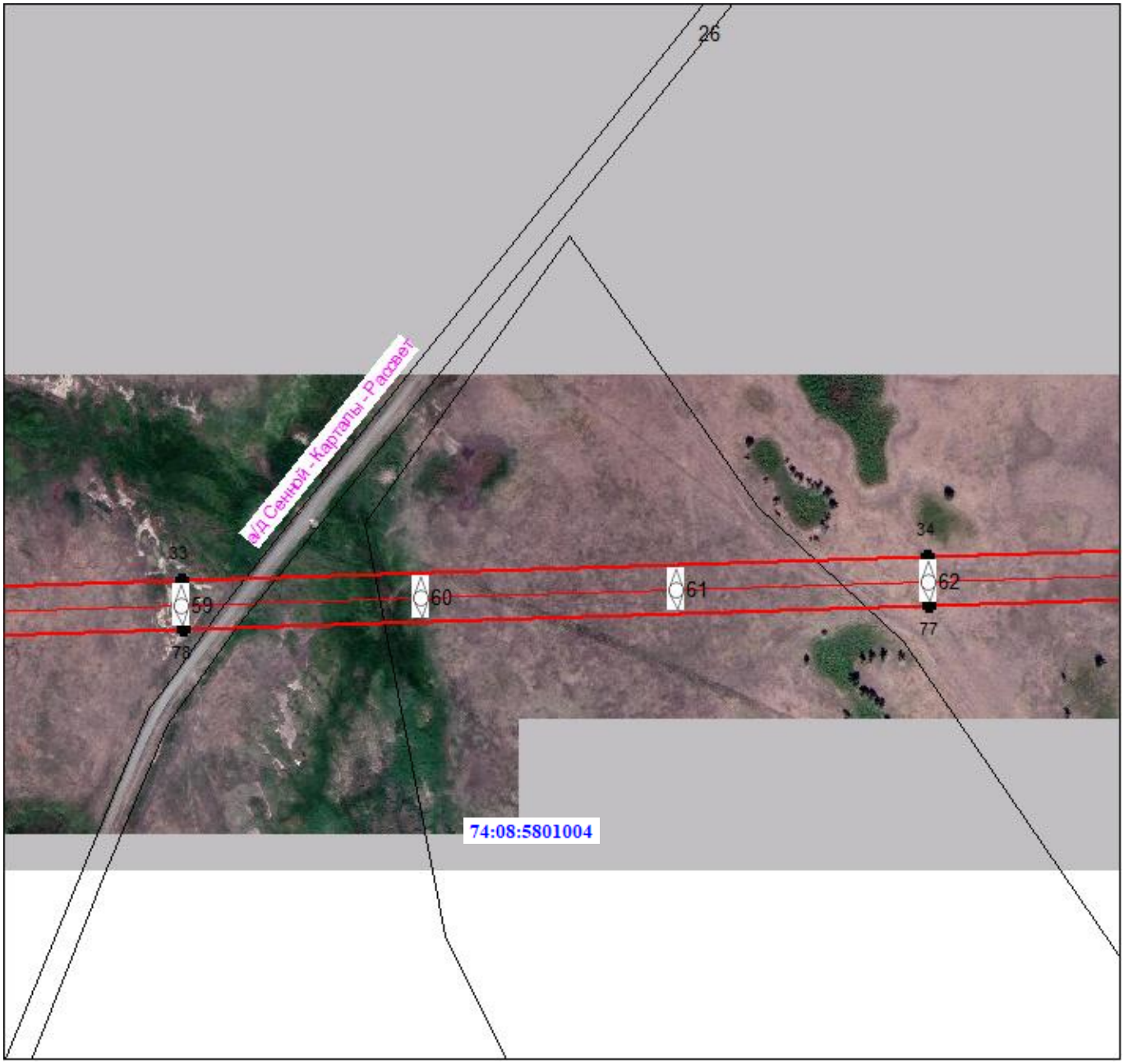

Масштаб 1:5000

Используемые условные знаки и обозначения:

Условные обозначения представлены на листе 10

Подпись _____ Морева М. О. Дата 24 августа 2021 г.

Место для оттиска печати (при наличии) лица, составившего описание местоположения границ объекта

Раздел 4

План границ объекта

Выносной лист № 12

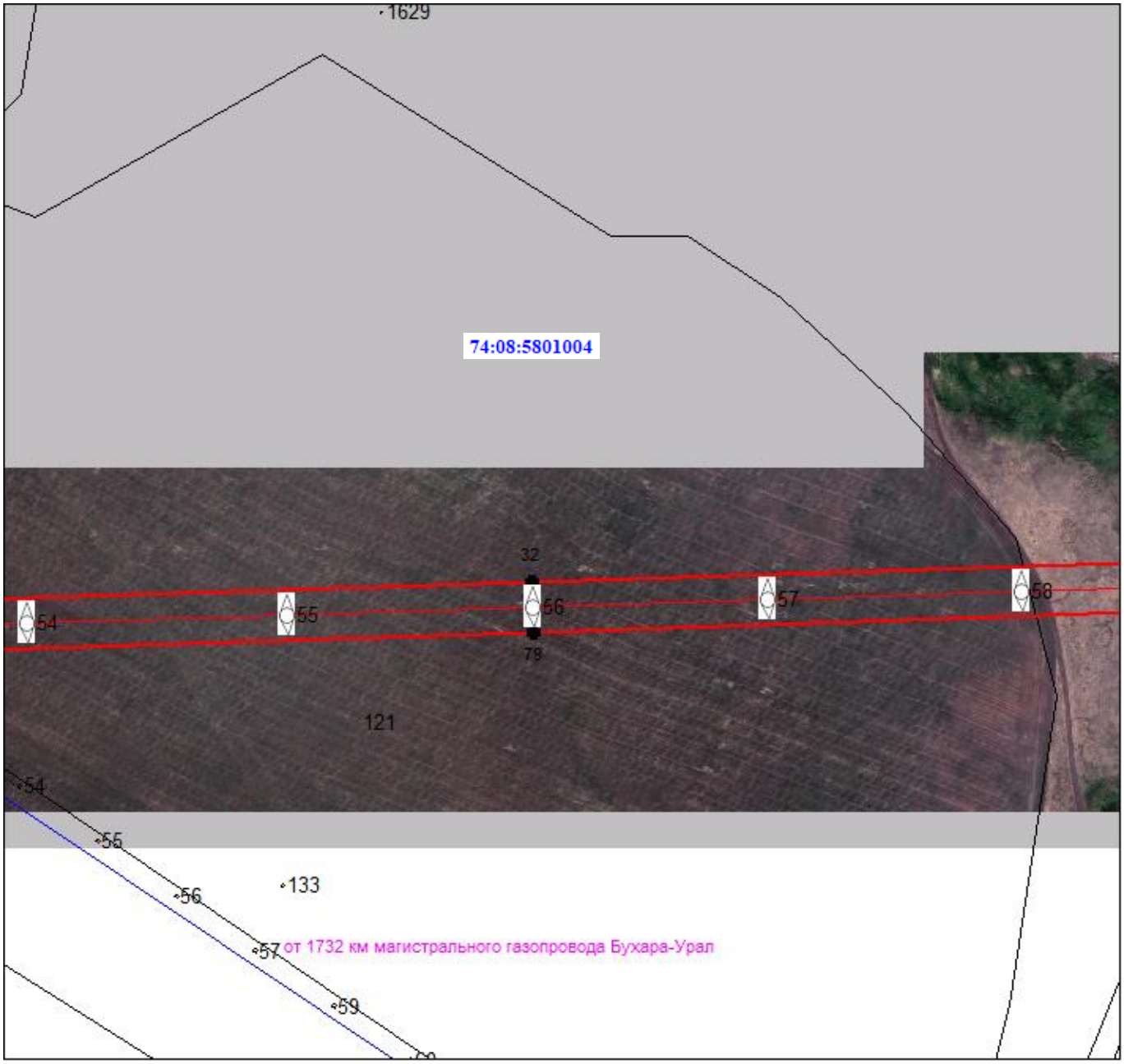

Масштаб 1:5000

Используемые условные знаки и обозначения:

Условные обозначения представлены на листе 10

Подпись _____ Морева М. О. Дата 24 августа 2021 г.

Место для оттиска печати (при наличии) лица, составившего описание местоположения границ объекта

Раздел 4

План границ объекта

Выносной лист № 13

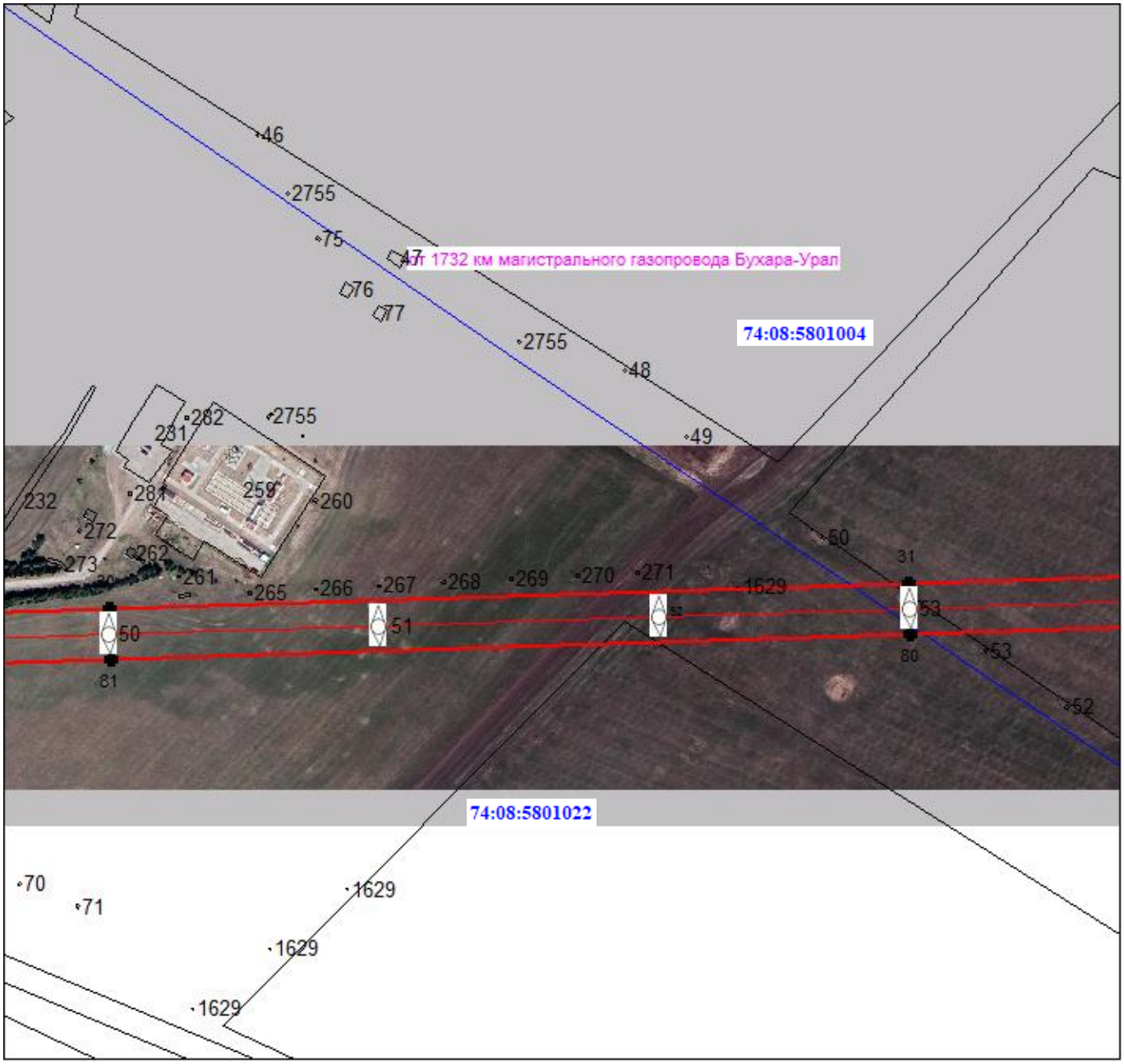

Масштаб 1:5000

Используемые условные знаки и обозначения:

Условные обозначения представлены на листе 10

Подпись _____ Морева М. О. Дата 24 августа 2021 г.

Место для оттиска печати (при наличии) лица, составившего описание местоположения границ объекта

Раздел 4

План границ объекта

Выносной лист № 14

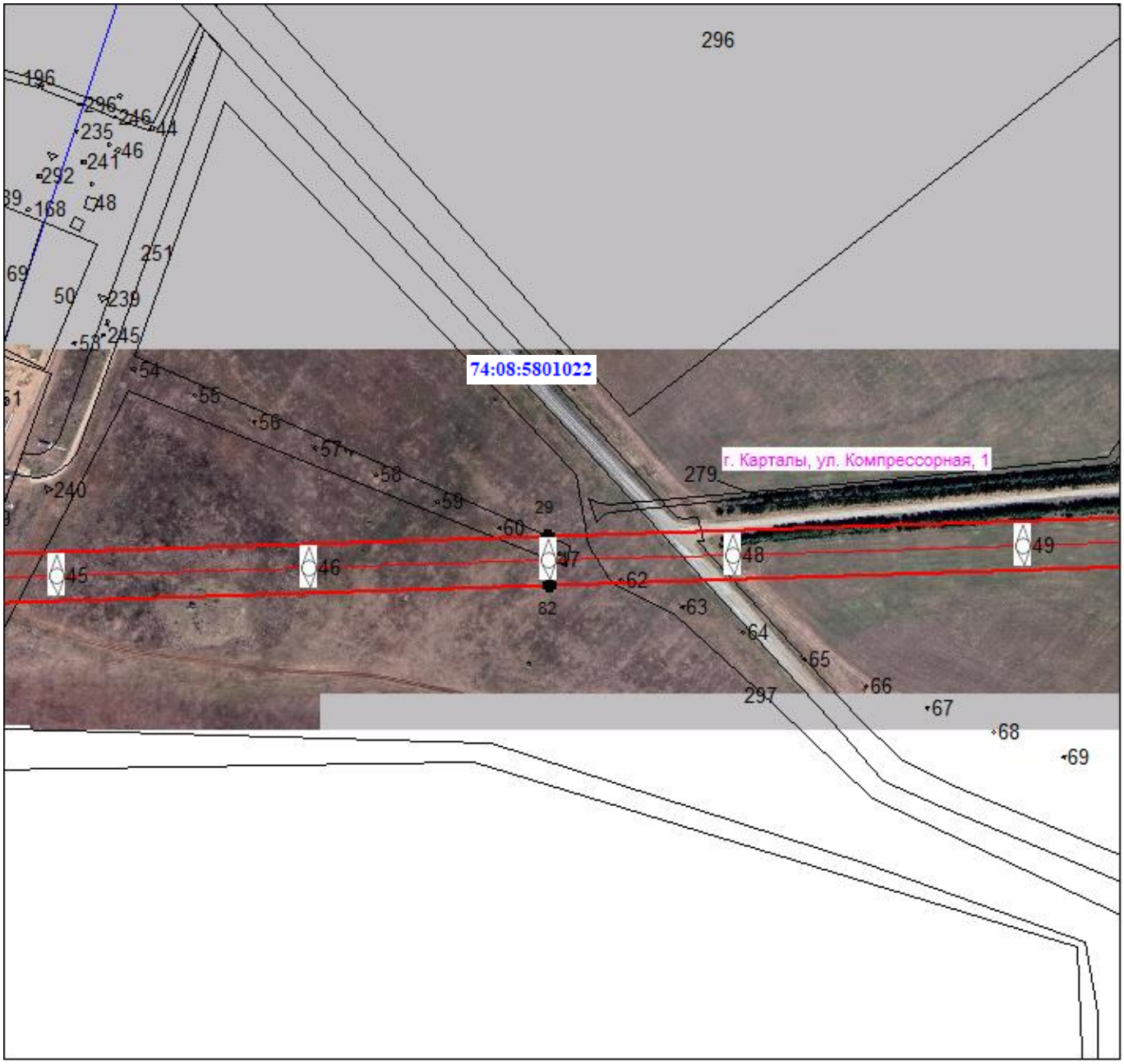

Масштаб 1:5000

Используемые условные знаки и обозначения:

Условные обозначения представлены на листе 10

Подпись _____ Морева М. О. Дата 24 августа 2021 г.

Место для оттиска печати (при наличии) лица, составившего описание местоположения границ объекта

Раздел 4

План границ объекта

Выносной лист № 15

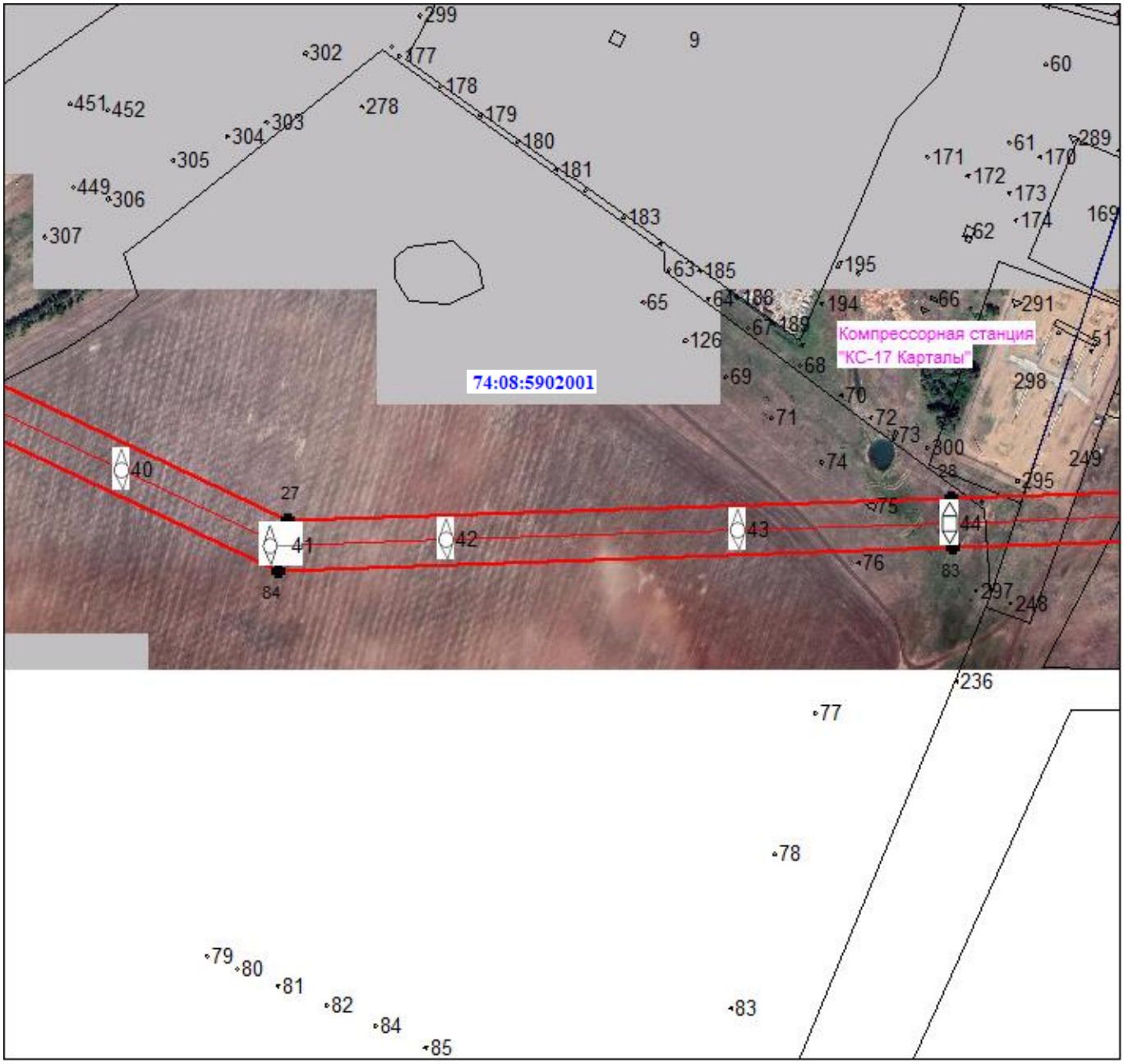

Масштаб 1:5000

Используемые условные знаки и обозначения:

Условные обозначения представлены на листе 10

Подпись _____ Морева М. О. Дата 24 августа 2021 г.

Место для оттиска печати (при наличии) лица, составившего описание местоположения границ объекта

Раздел 4

План границ объекта

Выносной лист № 16

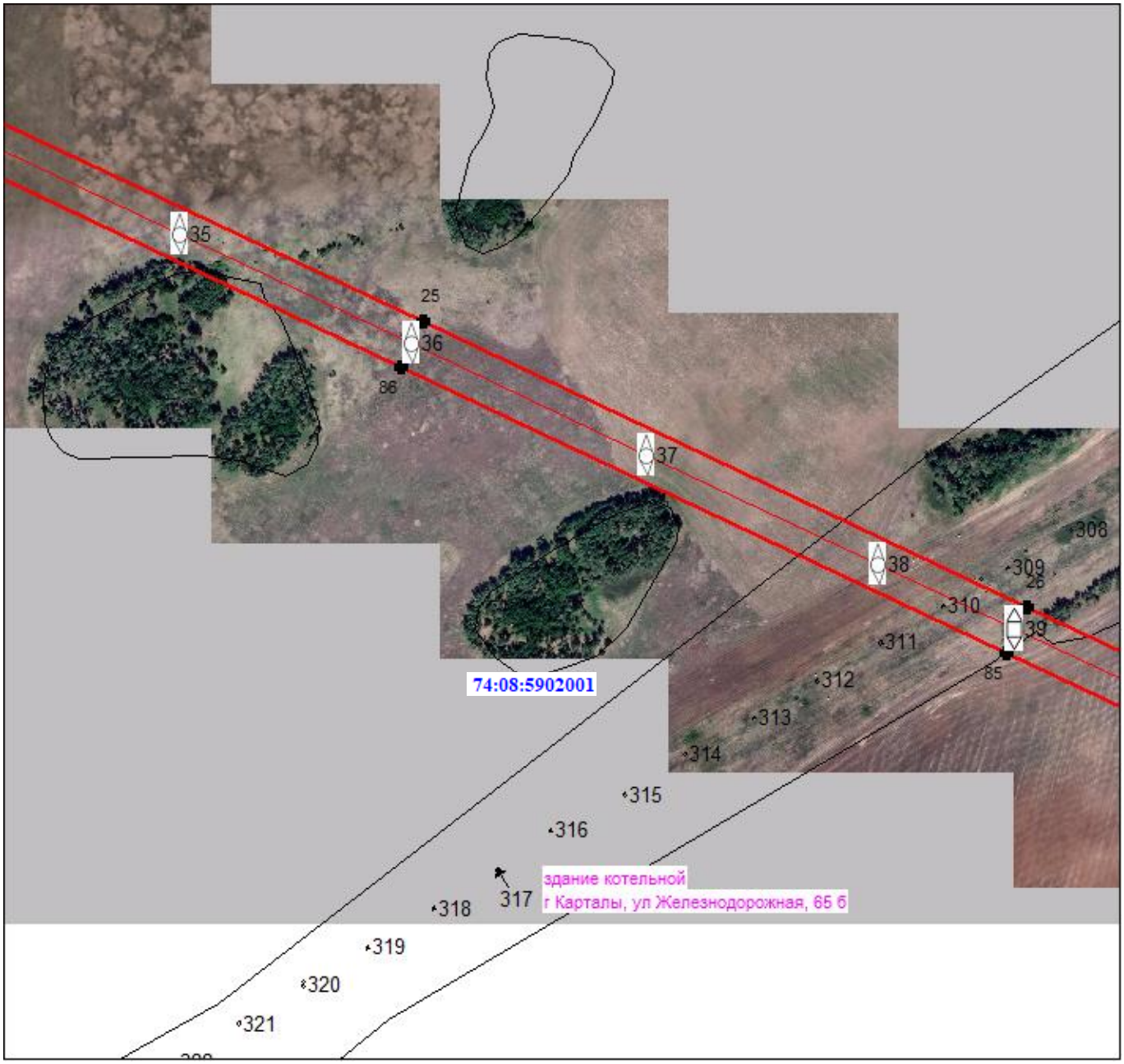

Масштаб 1:5000

Используемые условные знаки и обозначения:

Условные обозначения представлены на листе 10

Подпись _____ Морева М. О. Дата 24 августа 2021 г.

Место для оттиска печати (при наличии) лица, составившего описание местоположения границ объекта

Раздел 4

План границ объекта

Выносной лист № 17

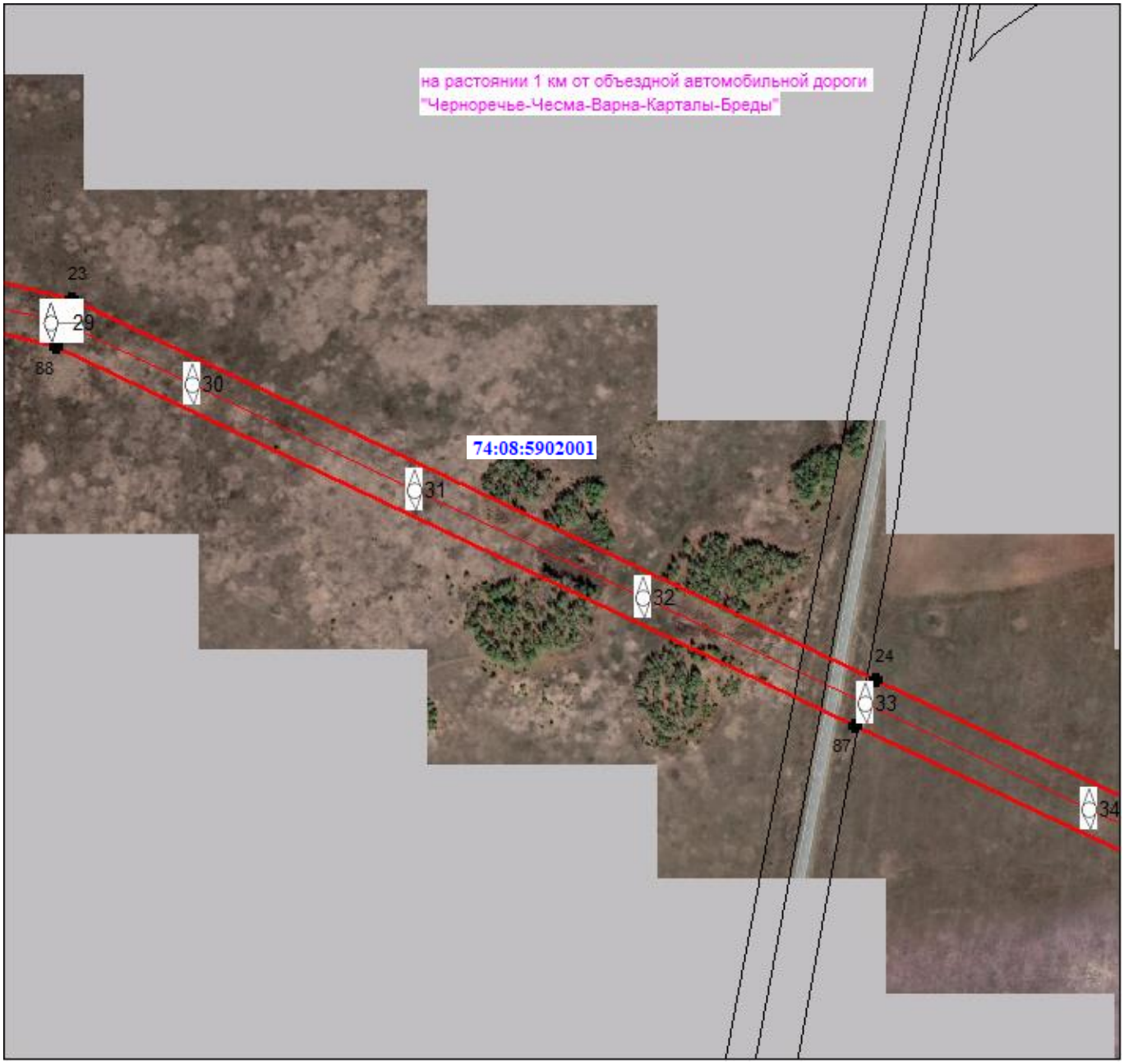

Масштаб 1:5000

Используемые условные знаки и обозначения:

Условные обозначения представлены на листе 10

Подпись _____ Морева М. О. Дата 24 августа 2021 г.

Место для оттиска печати (при наличии) лица, составившего описание местоположения границ объекта

Раздел 4

План границ объекта

Выносной лист № 18

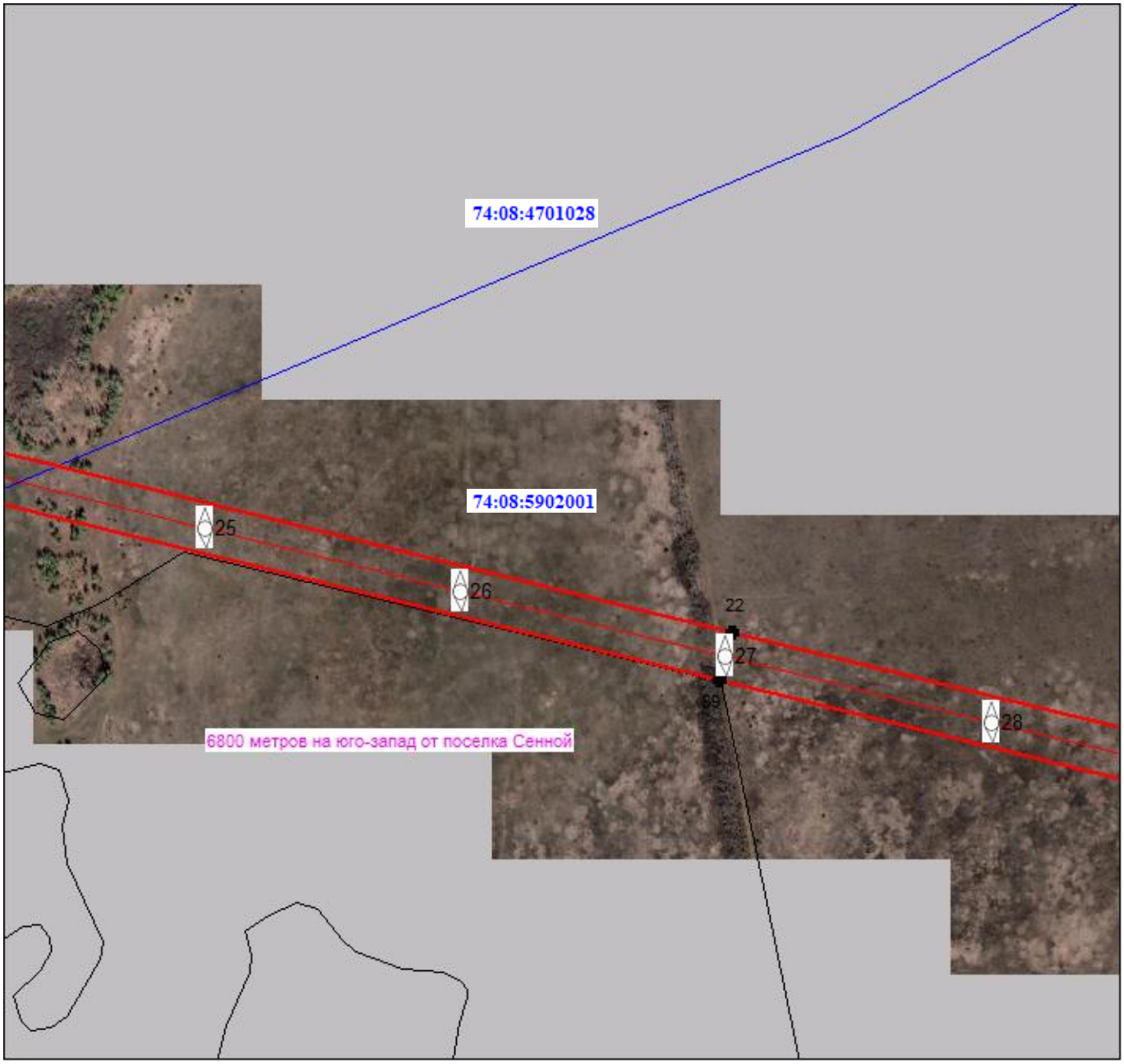

Масштаб 1:5000

Используемые условные знаки и обозначения:

Условные обозначения представлены на листе 10

Подпись _____ Морева М. О. Дата 24 августа 2021 г.

Место для оттиска печати (при наличии) лица, составившего описание местоположения границ объекта

Раздел 4

План границ объекта

Выносной лист № 19

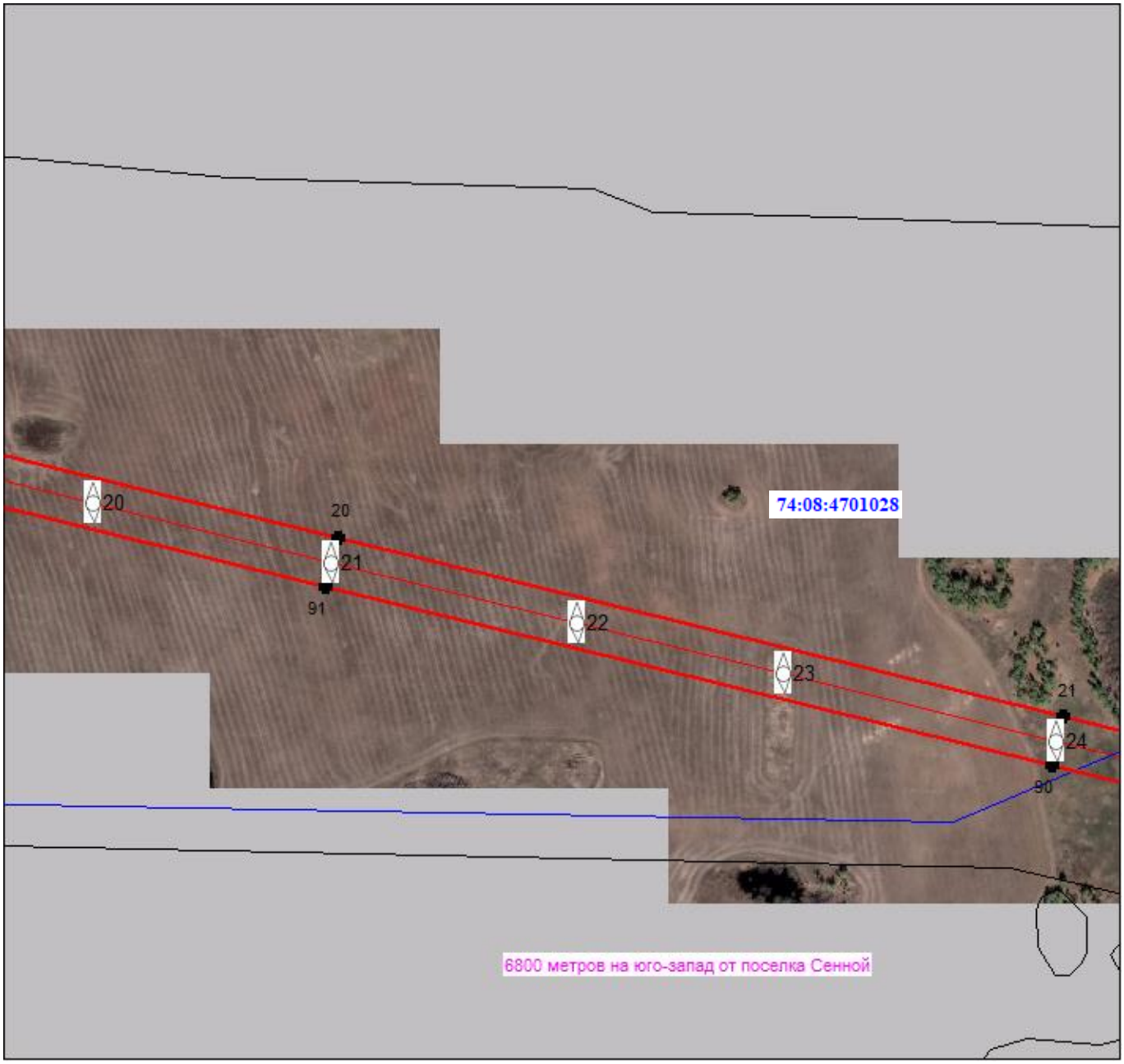

Масштаб 1:5000

Используемые условные знаки и обозначения:

Условные обозначения представлены на листе 10

Подпись _____ Морева М. О. Дата 24 августа 2021 г.

Место для оттиска печати (при наличии) лица, составившего описание местоположения границ объекта

Раздел 4

План границ объекта

Выносной лист № 20

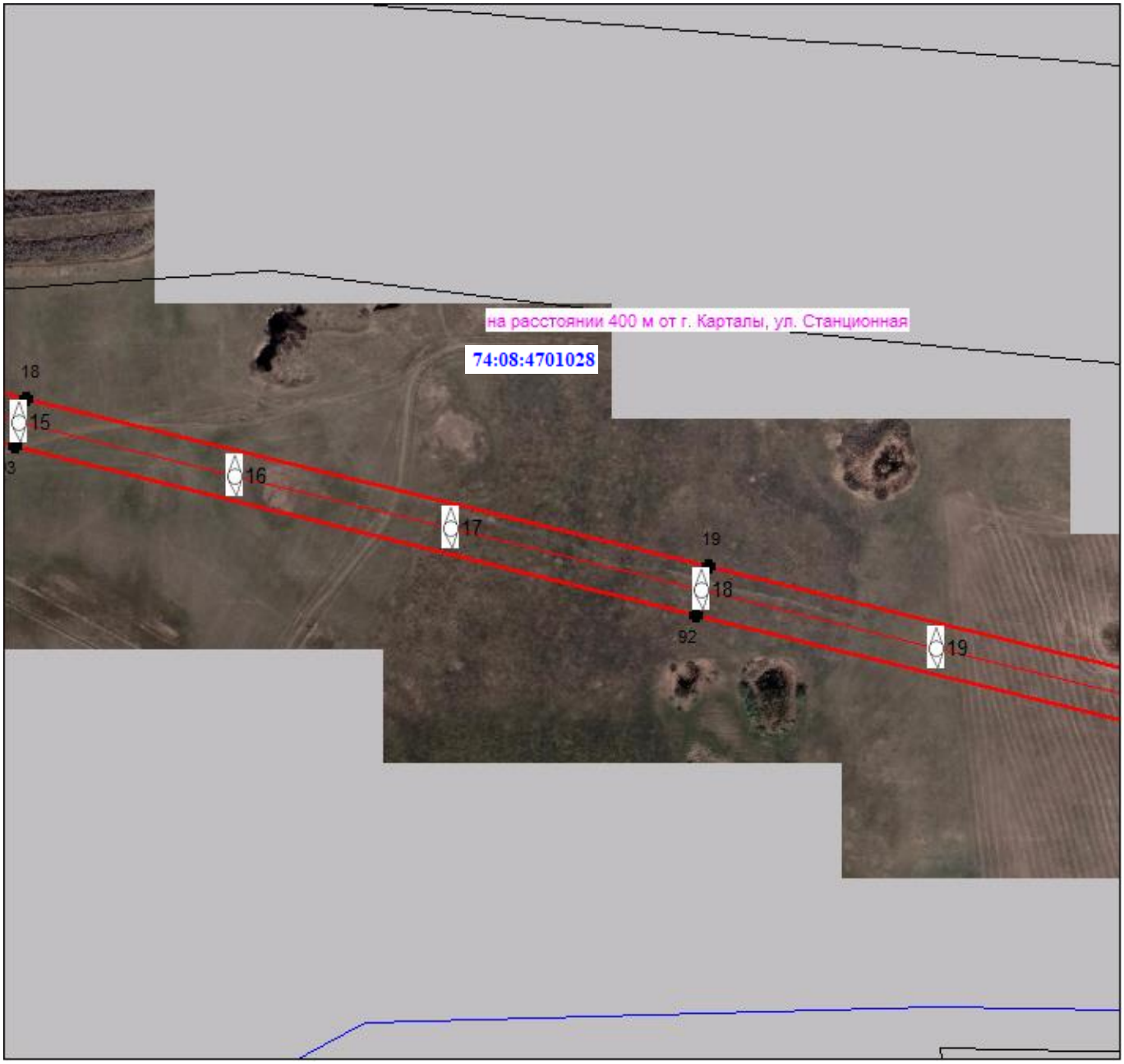

Масштаб 1:5000

Используемые условные знаки и обозначения:

Условные обозначения представлены на листе 10

Подпись _____ Морева М. О. Дата 24 августа 2021 г.

Место для оттиска печати (при наличии) лица, составившего описание местоположения границ объекта